

МЭРИЯ ГОРОДА НОВОСИБИРСКА

ПОСТАНОВЛЕНИЕ

От 19.04.2024

№ 2788

О проекте межевания территории квартала 32 в границах проекта планировки территории, ограниченной границей города Новосибирска, полосой отвода железной дороги, границей Первомайского района, в Советском районе

В целях определения местоположения границ образуемых и изменяемых земельных участков, в соответствии с Градостроительным кодексом Российской Федерации, постановлениями Правительства Российской Федерации от 19.11.2014 № 1221 «Об утверждении Правил присвоения, изменения и аннулирования адресов», от 02.04.2022 № 575 «Об особенностях подготовки, согласования, утверждения, продления сроков действия документации по планировке территории, градостроительных планов земельных участков, выдачи разрешений на строительство объектов капитального строительства, разрешений на ввод в эксплуатацию» (в редакции, действовавшей до дня вступления в силу постановления Правительства Российской Федерации от 25.12.2023 № 2301 «О внесении изменений в некоторые акты Правительства Российской Федерации»), решением Совета депутатов города Новосибирска от 24.05.2017 № 411 «О Порядке подготовки документации по планировке территории, внесения в нее изменений и ее отмены и признании утратившими силу отдельных решений Совета депутатов города Новосибирска», постановлением мэрии города Новосибирска от 21.09.2012 № 9615 «О проекте планировки территории, ограниченной границей города Новосибирска, полосой отвода железной дороги, границей Первомайского района, в Советском районе», руководствуясь Уставом города Новосибирска, ПОСТАНОВЛЯЮ:

1. Утвердить проект межевания территории квартала 32 в границах проекта планировки территории, ограниченной границей города Новосибирска, полосой отвода железной дороги, границей Первомайского района, в Советском районе (далее – проект) (приложение).

2. Присвоить адрес образуемому земельному участку согласно приложению 1 к проекту.

3. Департаменту строительства и архитектуры мэрии города Новосибирска разместить постановление на официальном сайте города Новосибирска в информационно-телекоммуникационной сети «Интернет».

4. Департаменту информационной политики мэрии города Новосибирска в течение семи дней со дня издания постановления обеспечить опубликование постановления.

5. Контроль за исполнением постановления возложить на заместителя мэра города Новосибирска – начальника департамента строительства и архитектуры мэрии города Новосибирска.

Исполняющий обязанности
мэра города Новосибирска

О. П. Клемешов

Приложение
к постановлению мэрии
города Новосибирска
от 19.04.2024 № 2788

ПРОЕКТ
межевания территории квартала 32 в границах проекта планировки
территории, ограниченной границей города Новосибирска, полосой
отвода железной дороги, границей Первомайского района,
в Советском районе

1. Текстовая часть проекта межевания территории:
 - 1.1. Сведения об образуемых земельных участках (приложение 1).
 - 1.2. Сведения о границах территории, в отношении которой утвержден проект межевания (приложение 2).
 2. Чертеж межевания территории (приложение 3).
-

Приложение 1

к проекту межевания территории квартала 32 в границах проекта планировки территории, ограниченной границей города Новосибирска, полосой отвода железной дороги, границей Первомайского района, в Советском районе

**СВЕДЕНИЯ
об образуемом земельном участке**

Условный номер земельного участка на чертеже межевания территории	Вид разрешенного использования образуемого земельного участка в соответствии с проектом планировки территории	Площадь образуемого земельного участка, га	Адрес земельного участка	Возможный способ образования земельного участка
1	2	3	4	5
ЗУ 1	Среднеэтажная жилая застройка (2.5) – многоквартирные среднеэтажные дома; подземные гаражи и автостоянки; объекты обслуживания жилой застройки во встроенных, пристроенных и встроенно-пристроенных помещениях многоквартирного среднеэтажного дома, если общая площадь таких помещений в многоквартирном доме не составляет более 20 % общей площади помещений дома; многоэтажная жилая застройка (высотная застройка) (2.6) – многоквартирные многоэтажные дома; подземные гаражи и автостоянки; объекты обслуживания жилой застройки во встроенных, пристроенных и встроенно-пристроенных помещениях многоквартирного многоэтажного дома в отдельных помещениях дома, если площадь таких помещений в многоквартирном доме не составляет более 15 % от общей площади дома	1,7041	Российская Федерация, Новосибирская область, городской округ город Новосибирск, город Новосибирск, ул. Мусы Джалиля, з/у 23	Перераспределение земельного участка с кадастровым номером 54:35:091405:1421 и земель, государственная собственность на которые не разграничена

Приложение 2
к проекту межевания территории
квартала 32 в границах проекта пла-
нировки территории, ограниченной
границей города Новосибирска, по-
лосой отвода железной дороги, гра-
ницей Первомайского района, в Со-
ветском районе

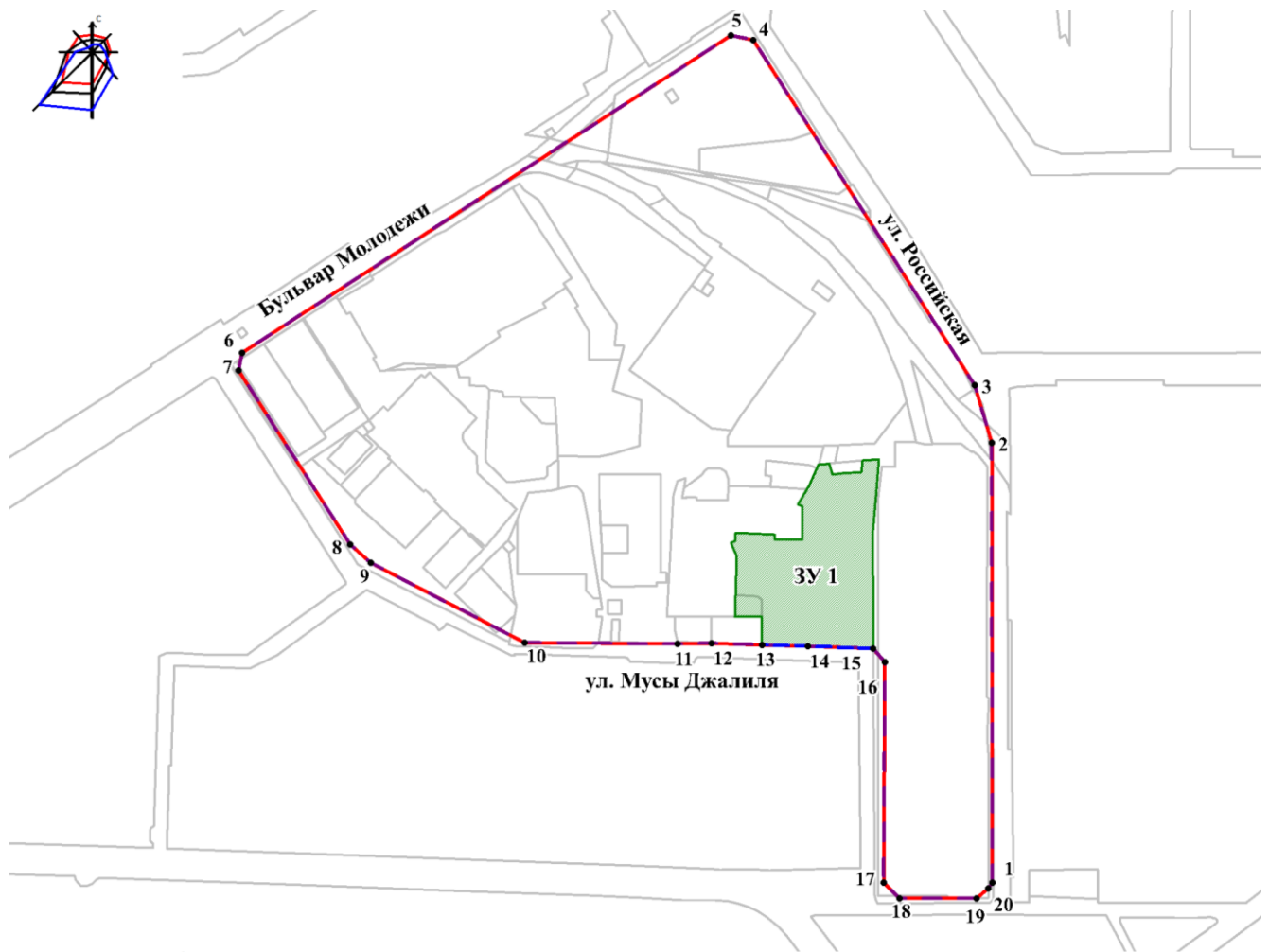
СВЕДЕНИЯ
о границах территории, в отношении которой
утвержден проект межевания

№ точки	Координаты	
	X	Y
1	2	3
1	468920,32	4209223,43
2	469334,17	4209226,98
3	469388,18	4209211,69
4	469714,96	4209006,66
5	469719,65	4208985,92
6	469425,93	4208522,67
7	469409,41	4208518,93
8	469244,69	4208622,63
9	469227,18	4208641,46
10	469150,45	4208785,69
11	469147,83	4208929,60
12	469148,00	4208961,32
13	469146,14	4209009,30
14	469144,33	4209051,91
15	469141,70	4209113,45
16	469128,62	4209124,38
17	468921,64	4209121,10
18	468906,40	4209135,96
19	468905,72	4209208,57
20	468914,95	4209219,68





Примечания: система координат – МСК НСО.

Приложение 3
 к проекту межевания территории квартала 32
 в границах проекта планировки территории,
 ограниченной границей города Новосибирска,
 полосой отвода железной дороги, границей
 Первомайского района, в Советском районе

ЧЕРТЕЖ ПРОЕКТА МЕЖЕВАНИЯ



Условные обозначения:

-  - красные линии, утвержденные в составе проекта планировки территории
-  - линии отступа от красных линий в целях определения места допустимого размещения зданий, строений, сооружений
-  - границы планируемого элемента планировочной структуры
-  - границы образуемых земельных участков на кадастровом плане территории
- ЗУ 1** - условный номер образуемых земельных участков
- ул. Мусы Джалиля** - наименование элемента улично-дорожной сети
- 1** - номер характерной точки границы территории, в отношении которой утвержден проект межевания